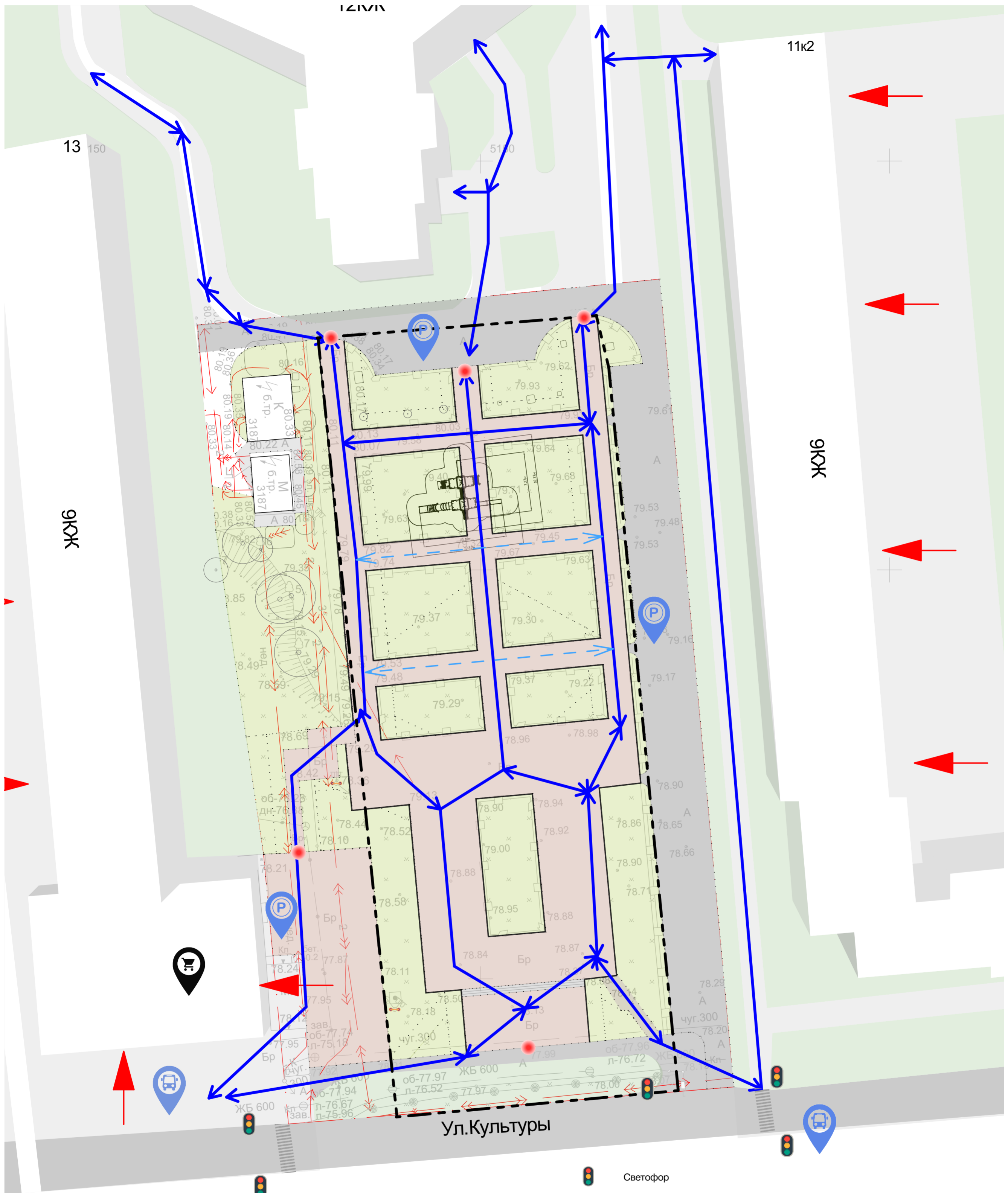


С

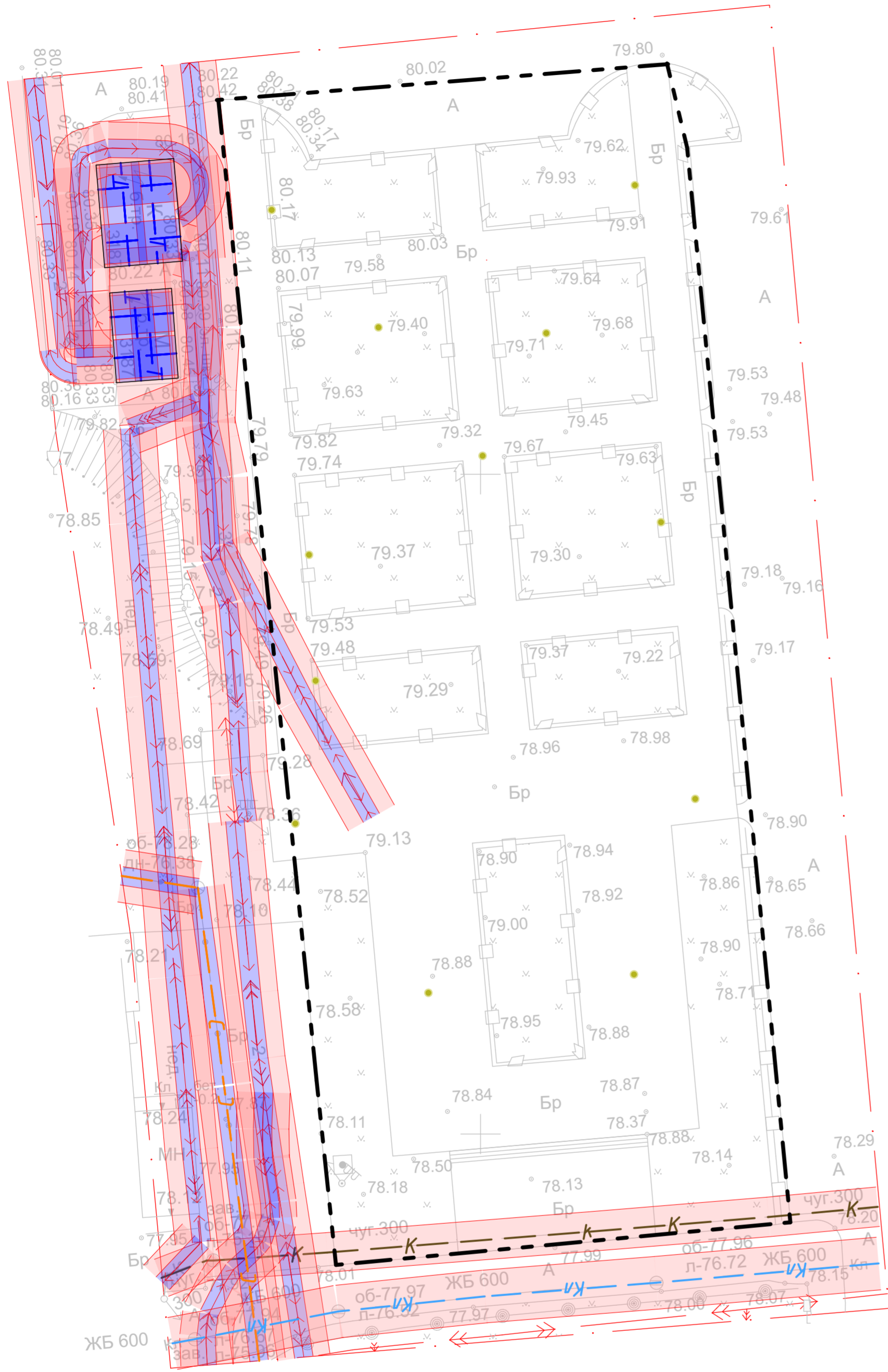
Архитектурно-ландшафтный анализ



Условные обозначения

- Граница проектирования
- Направление движения транспорта
- Трамвайные пути
- Основные пешеходные связи
- Второстепенные пешеходные связи
- Вход в дом
- Вход на территорию
- Пешеходный переход
- Светофор
- Дерево
- Группа деревьев и кустарников
- Силовой кабель
- Водопровод
- Кабель связи
- Канализация
- Автобусная остановка
- Парковка
- Магазин

С Схема планировочных ограничений



Условные обозначения

- граница проектирования
- зона ограничений посадок от силового кабеля
- зона ограничений посадок от кабеля связи
- зона ограничений посадок от канализации

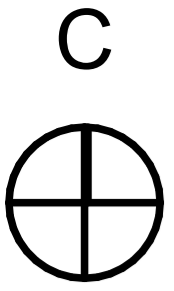
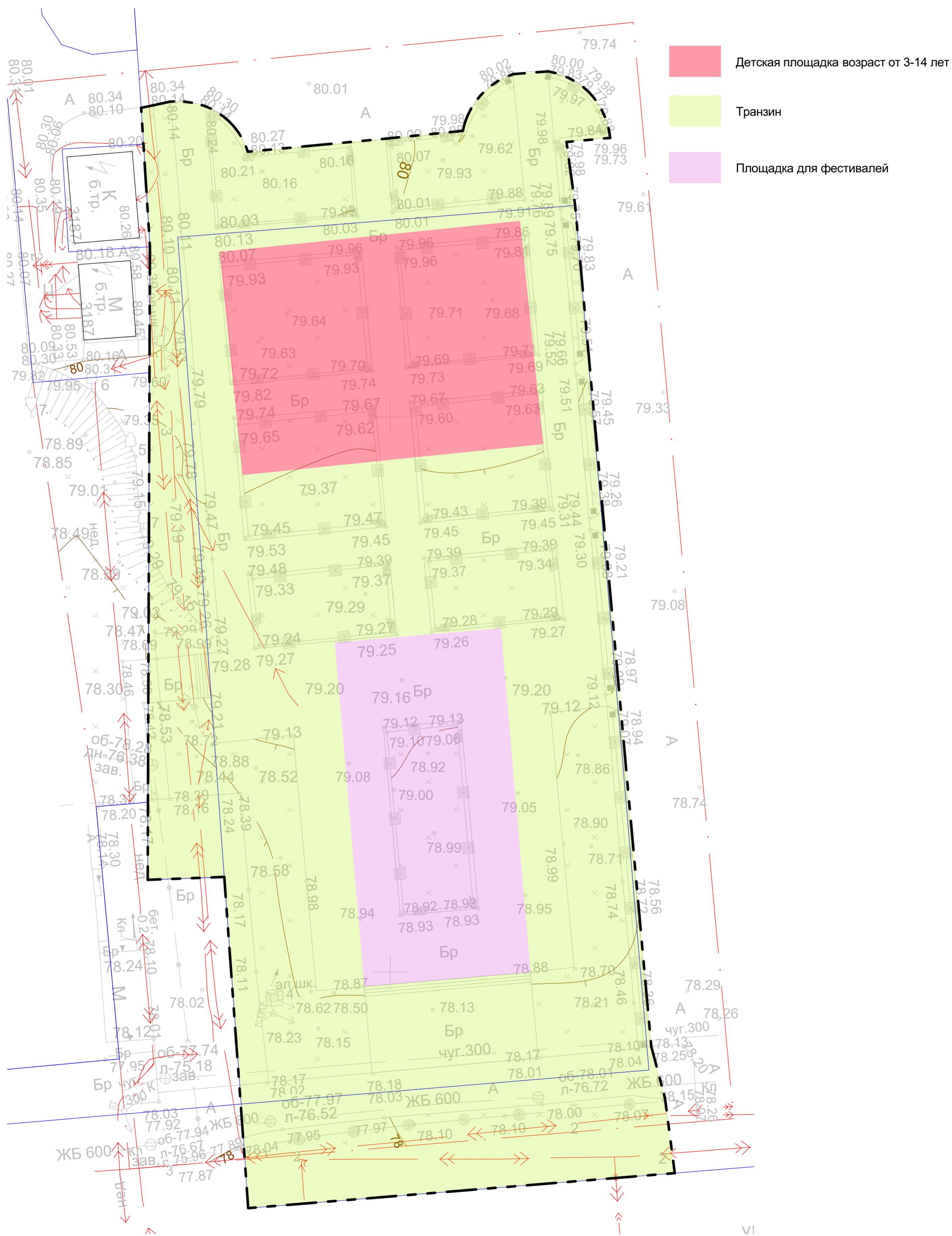




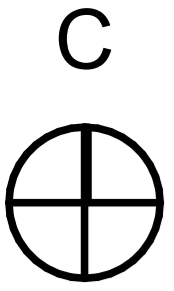
Схема функционального зонирования территории



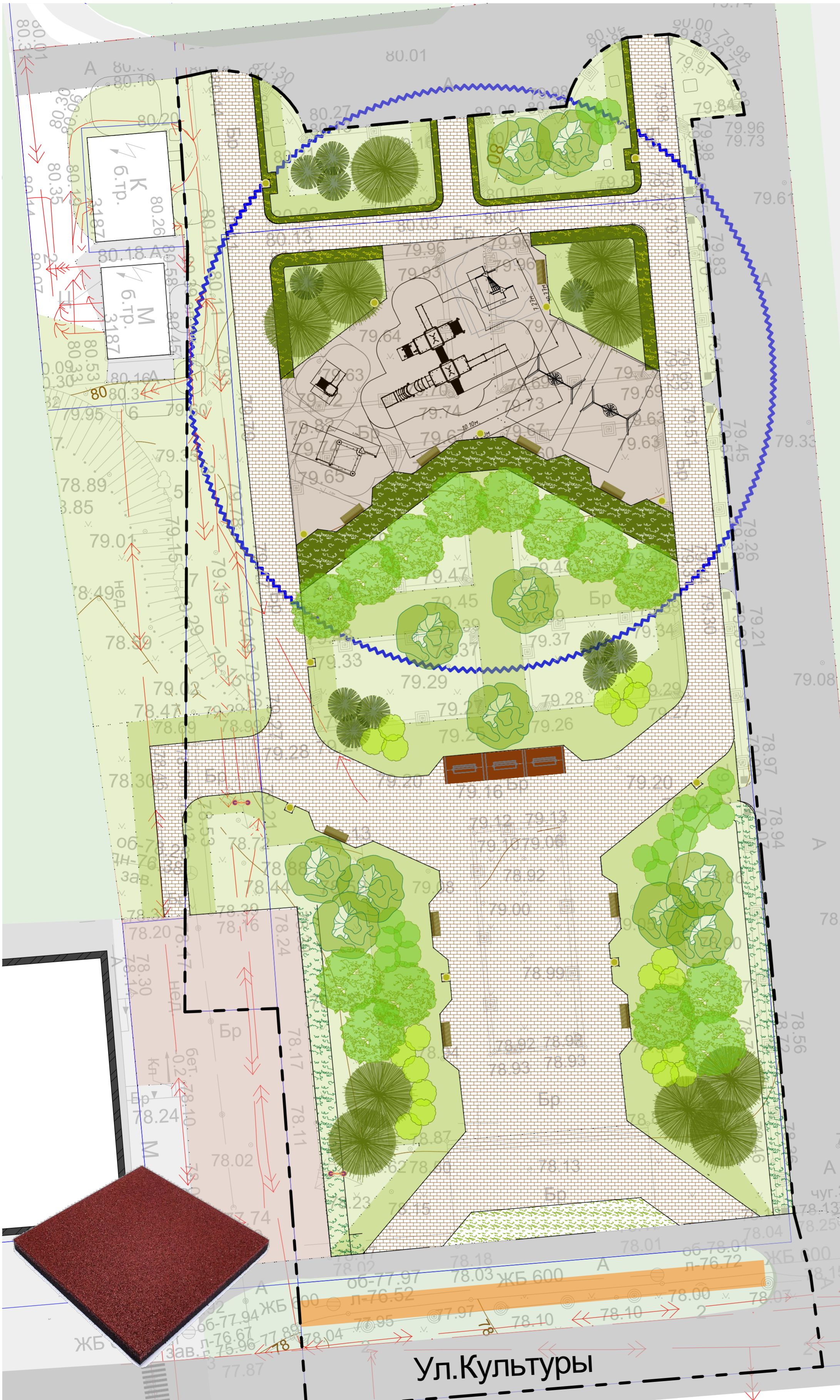


Концептуальная схема архитектурно-планировочных решений





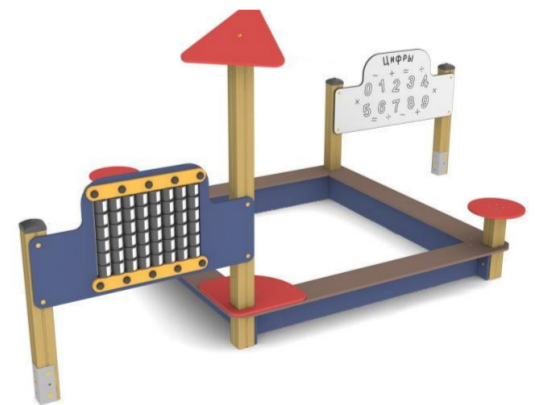
Концептуальная схема архитектурно-планировочных решений




Дети 7-14 лет



Дети 0-7 лет



С




Концептуальная схема архитектурно-планировочных решений (озеленение)




Лапчатка кустарниковая (Июль-октябрь)



Пузыреплодник калинолистный Лютееус (Июнь-н.июля)



Сирень обыкновенная Лебедушка (апрель-май)



Спирея иволистная Альба (июнь-июль)



Спирея японская Альбифлора (июль-август)



Ель сербская



Лиственница сибирская



Липа мелколистная Гринсплаер



Клен остролистный