

# Архитектурно-ландшафтный и инфраструктурный анализ территории

## Условные обозначения

- Граница проектирования
- Направление движения транспорта
- Основные пешеходные связи
- Второстепенные пешеходные связи
- Вход в дом
- Вход на территорию
- Пешеходный переход
- Светофор
- Автобусная остановка
- Парковка
- Силовой кабель НН существующий
- Силовой кабель ВН существующий
- Водопровод существующий
- Кабель связи существующий
- Теплотрасса существующая
- Канализация ливневая существующая
- Канализация бытовая существующая
- Газопровод существующий



ТФ1. ул. Шимборского



ТФ2. Пожарная часть №6



ТФ3. ул. Культуры д.8-10



ТФ4. ул. Культуры д.2-4

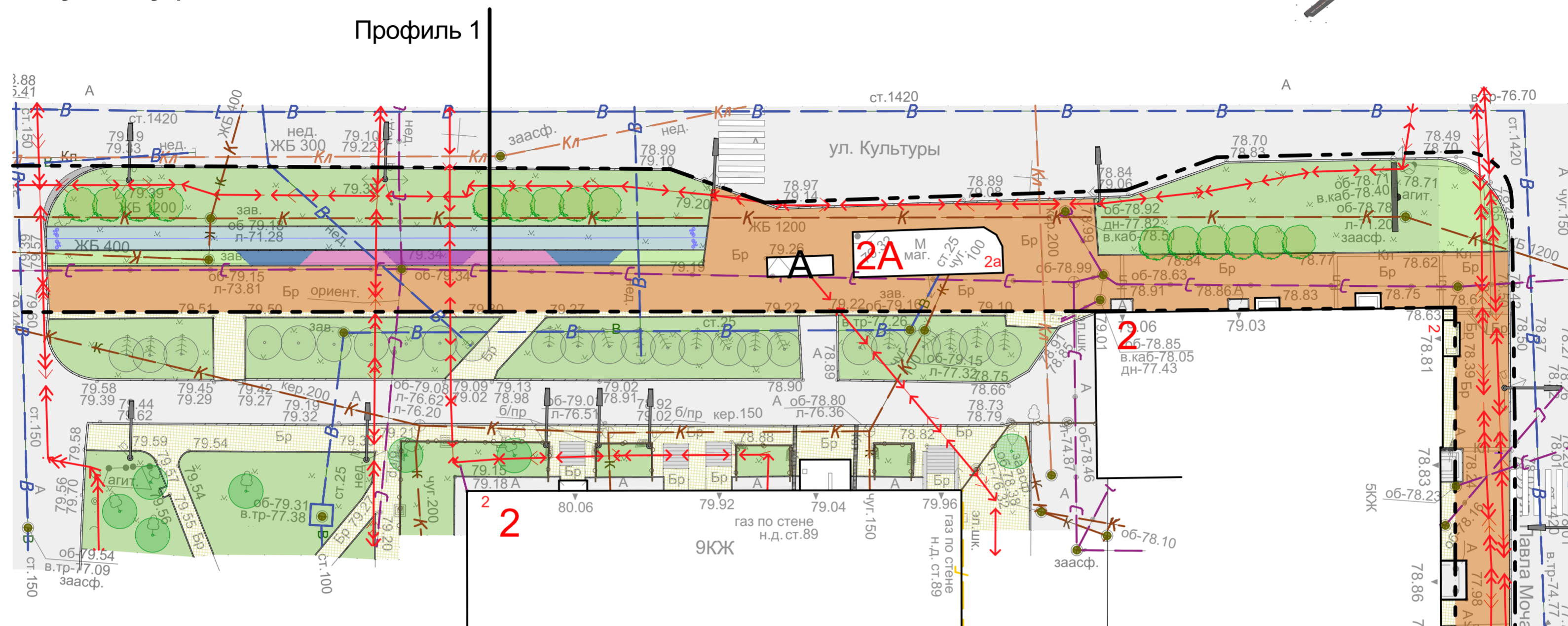


ТФ5. ул. Культуры д.4

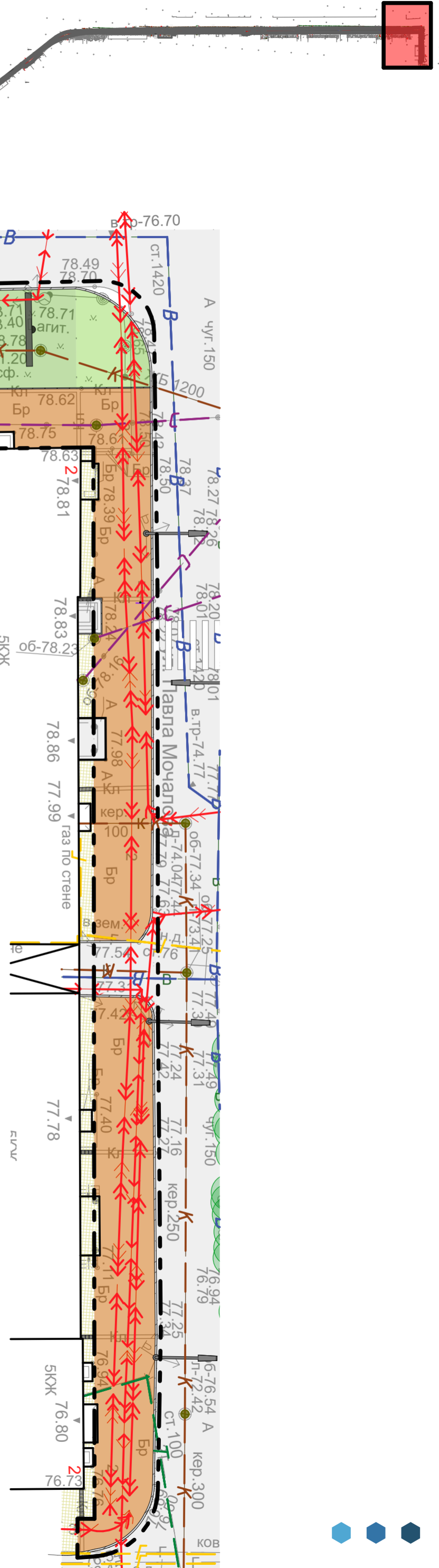
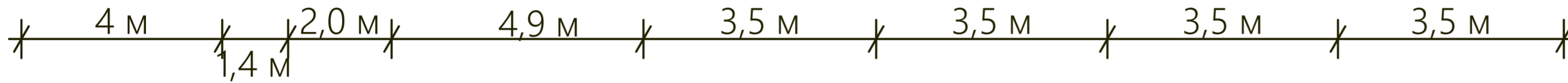
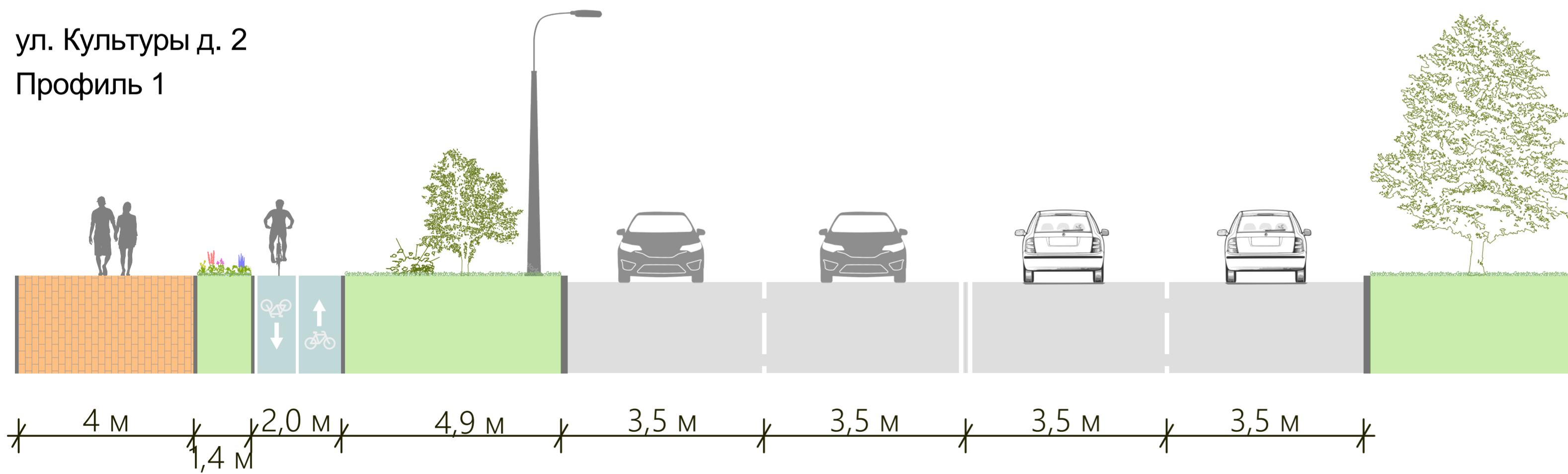


# Концептуальная схема архитектурно-планировочных решений.

## Фрагмент ул. Культуры д. 2

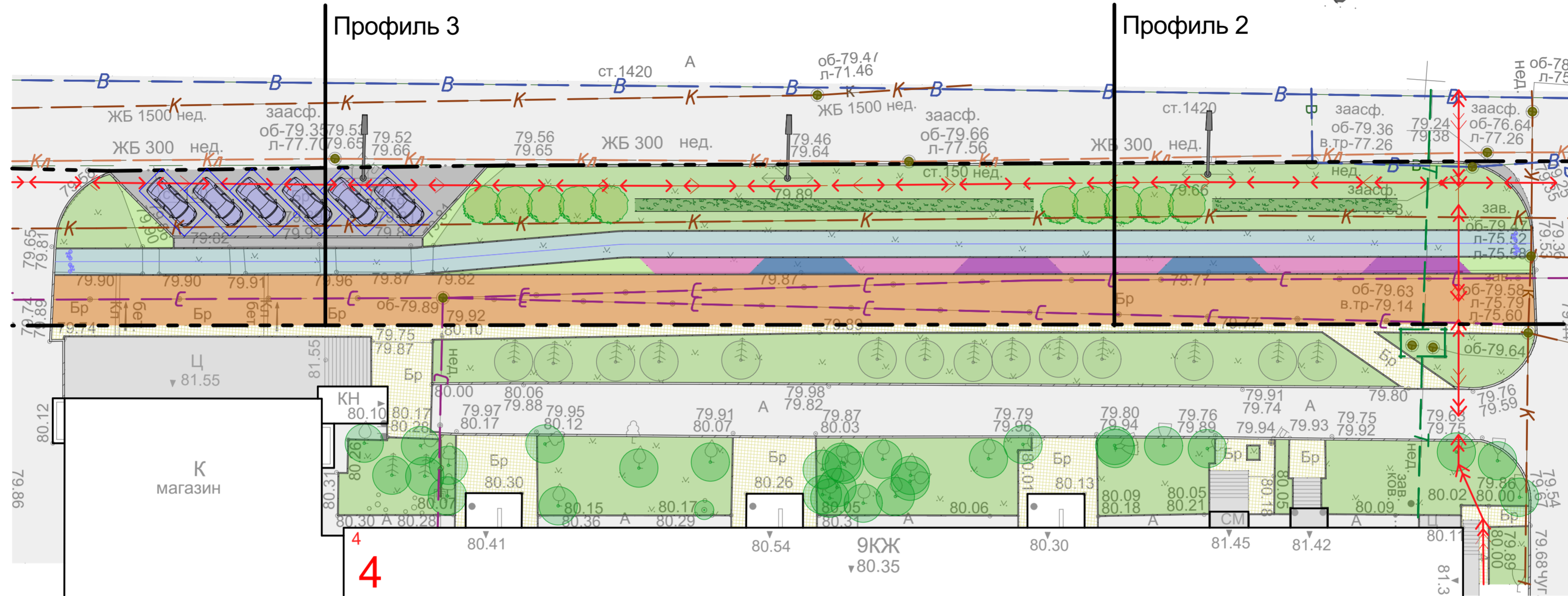
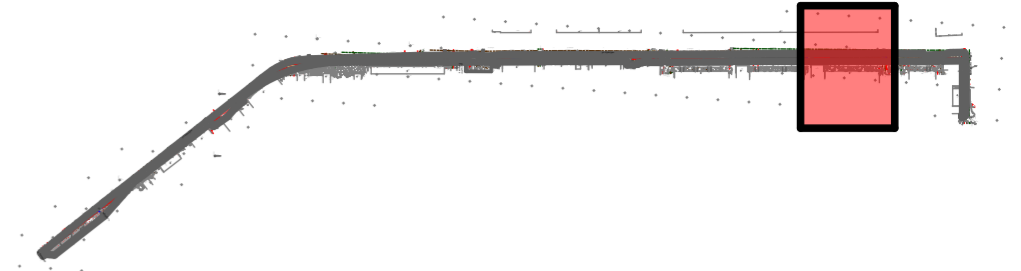


ул. Культуры д. 2  
Профиль 1

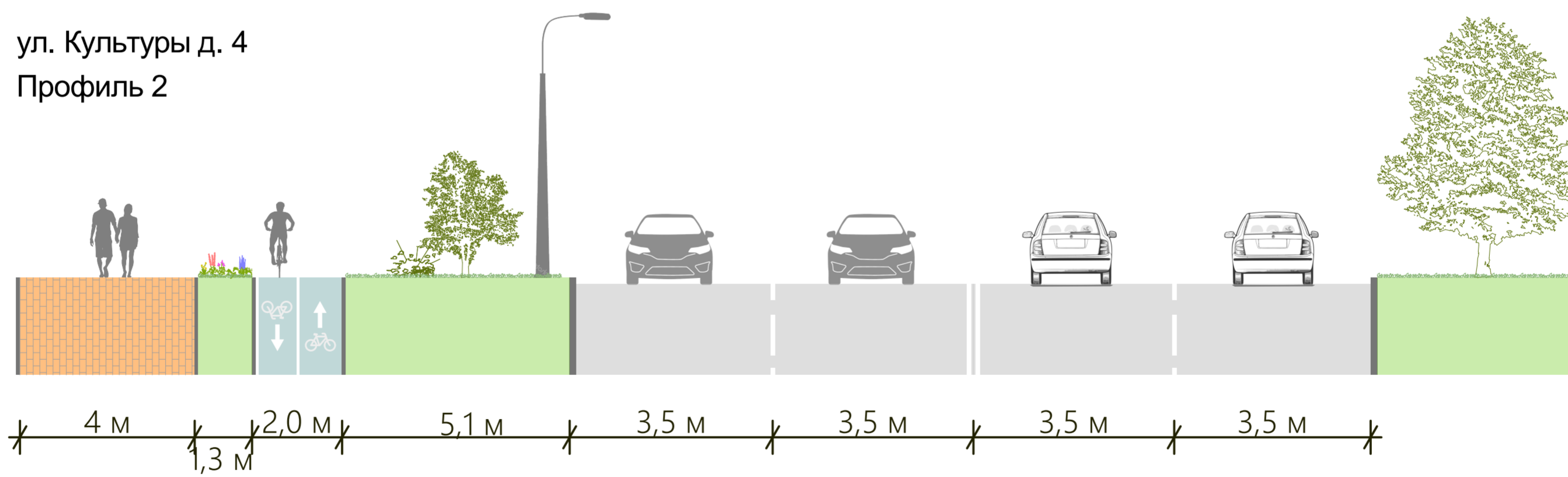


# Концептуальная схема архитектурно-планировочных решений.

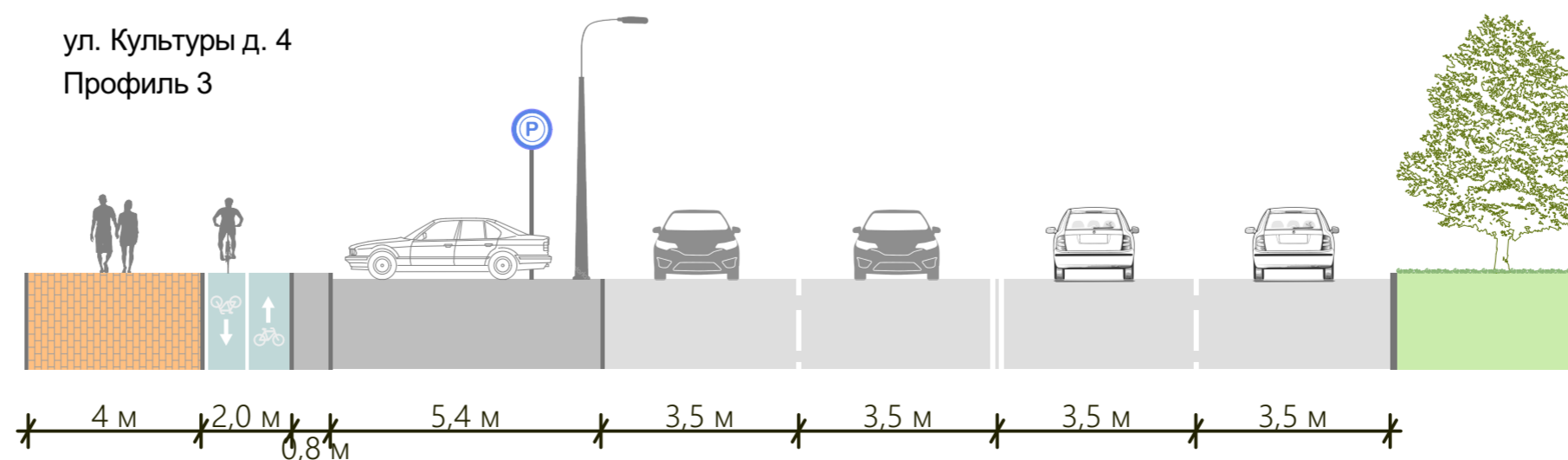
## Фрагмент ул. Культуры д. 4



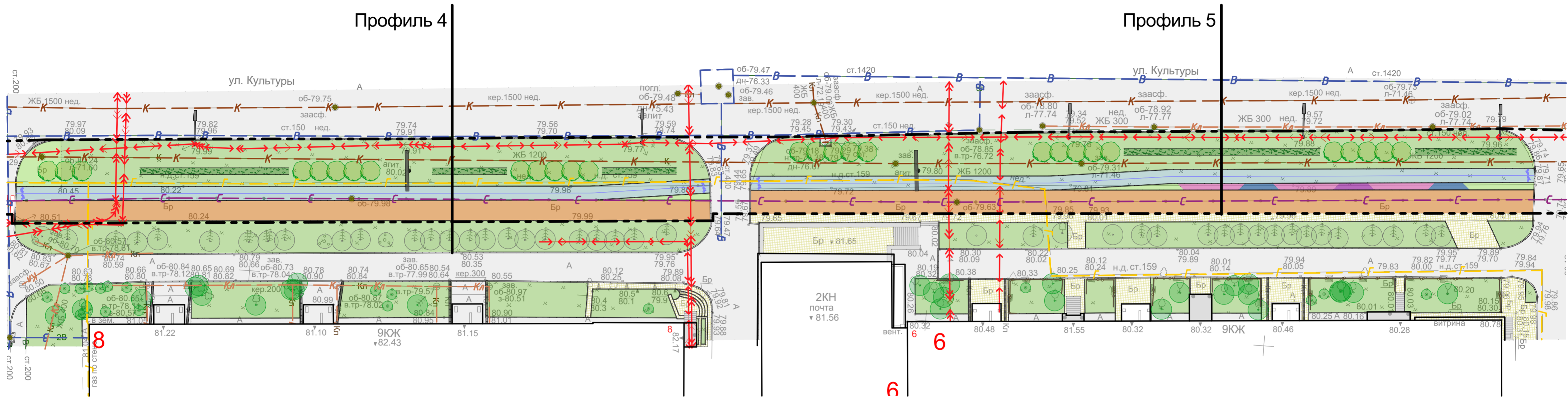

ул. Культуры д. 4  
Профиль 2



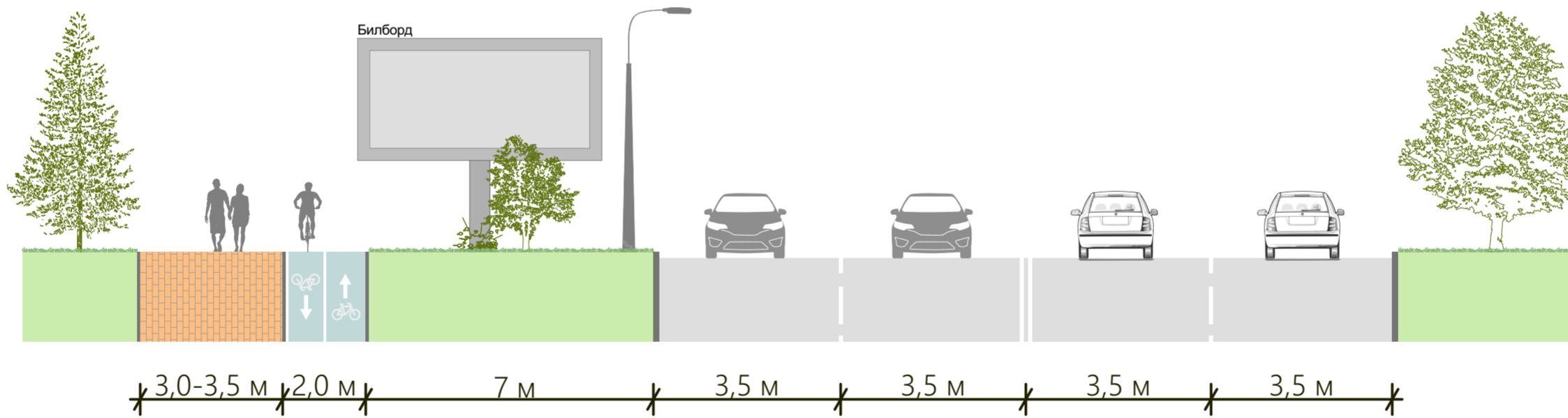
ул. Культуры д. 4  
Профиль 3



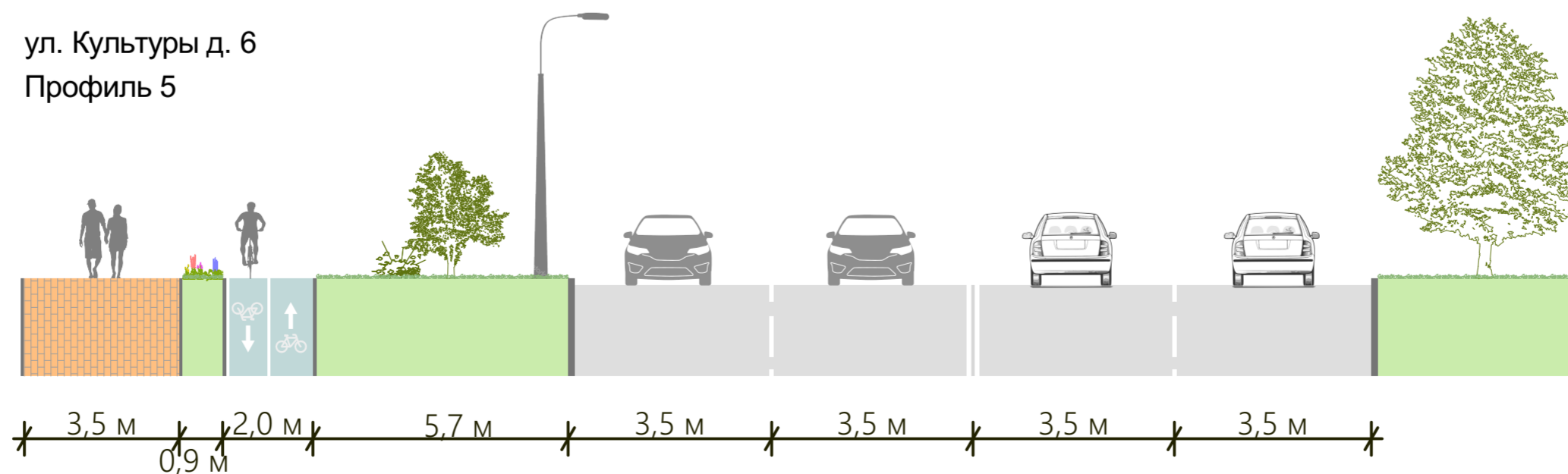
# Концептуальная схема архитектурно-планировочных решений. Фрагмент ул. Культуры д. 6-8



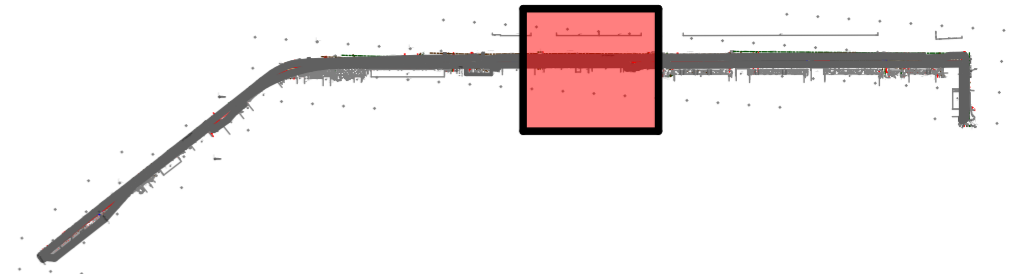
ул. Культуры д. 6-8  
Профиль 4



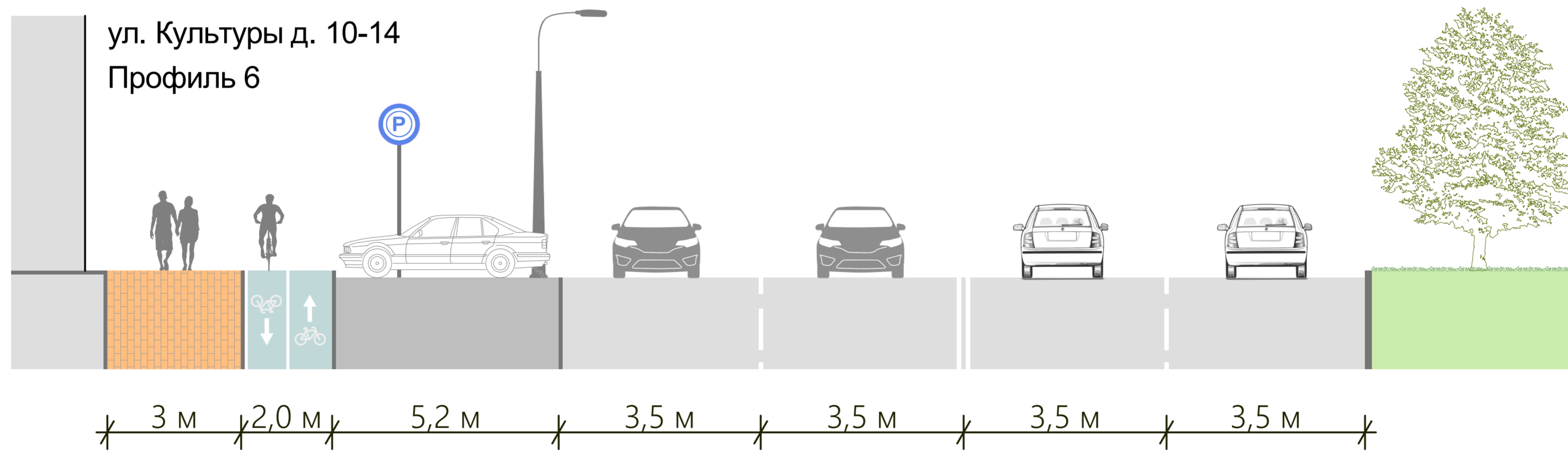
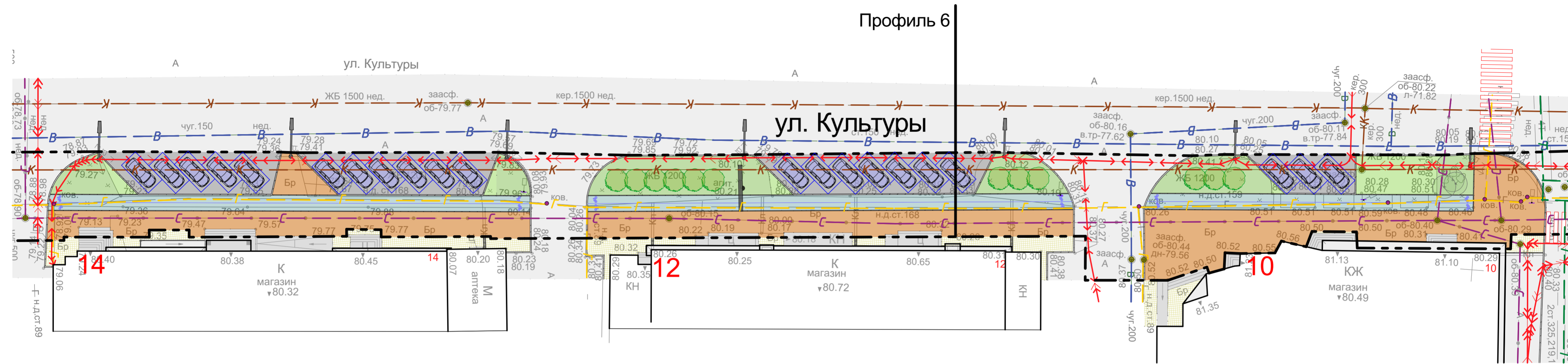
ул. Культуры д. 6  
Профиль 5



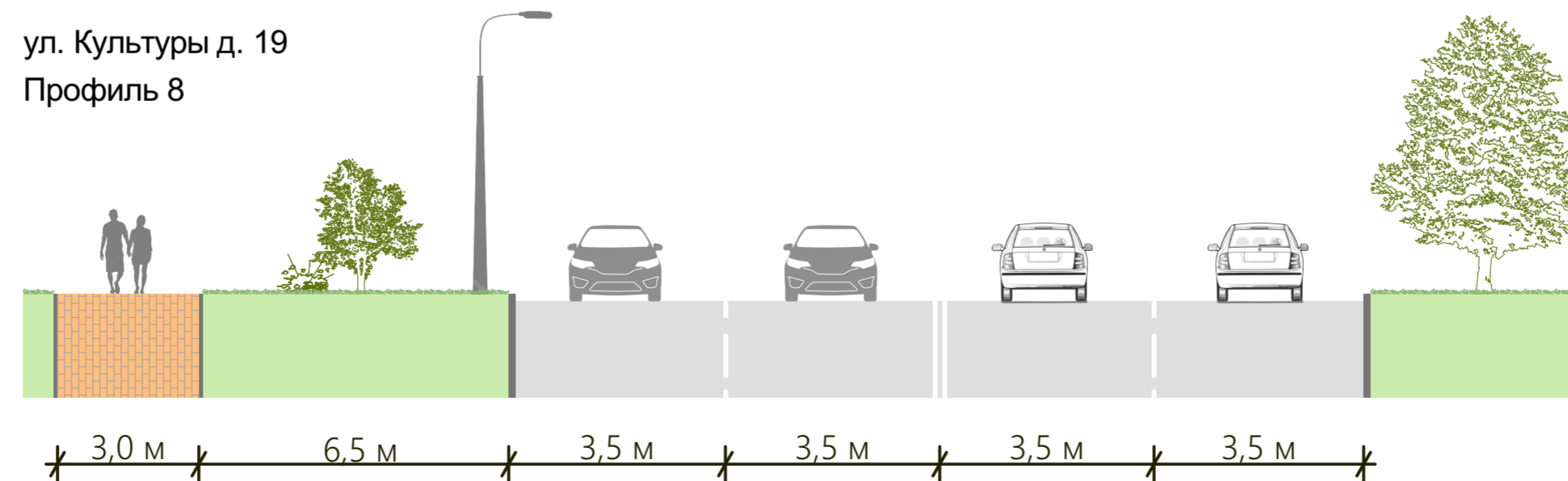
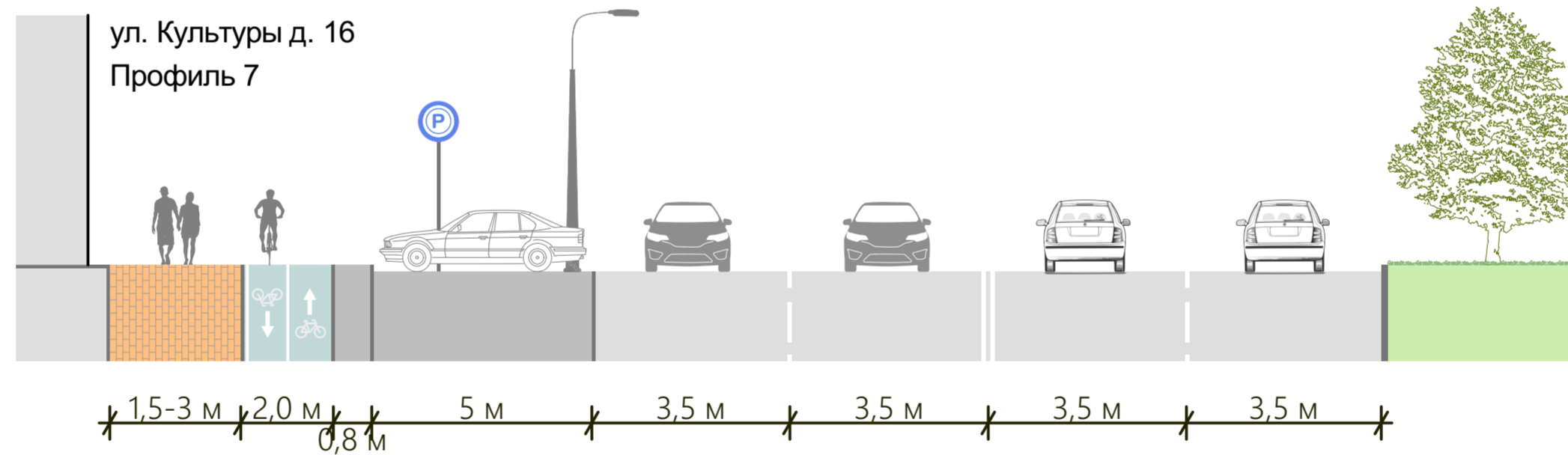
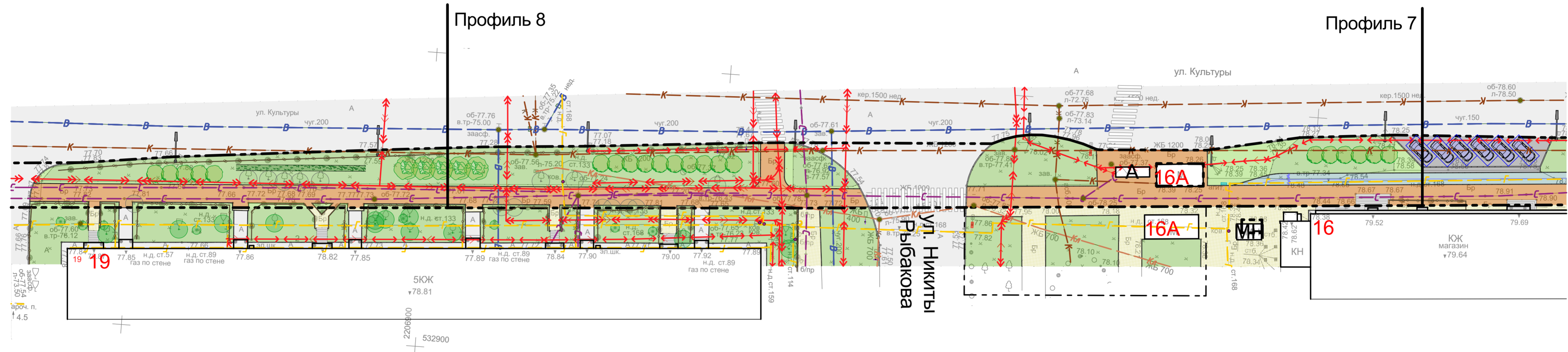
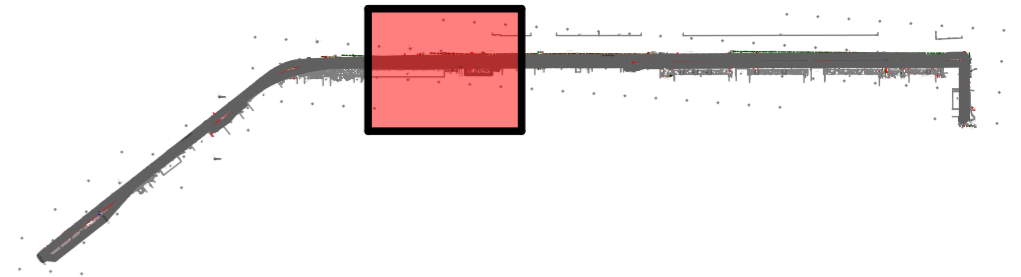
# Концептуальная схема архитектурно-планировочных решений. Фрагмент ул. Культуры д. 10-14



Профиль 6

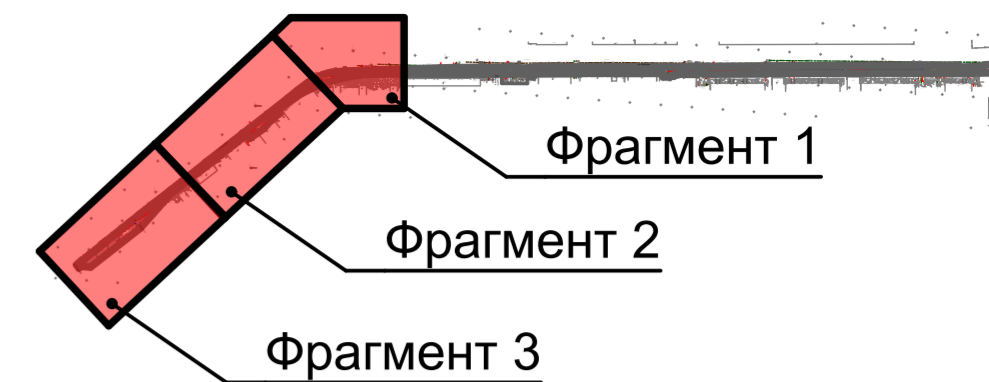


# Концептуальная схема архитектурно-планировочных решений. Фрагмент ул. Культуры д. 16, 16А, 19

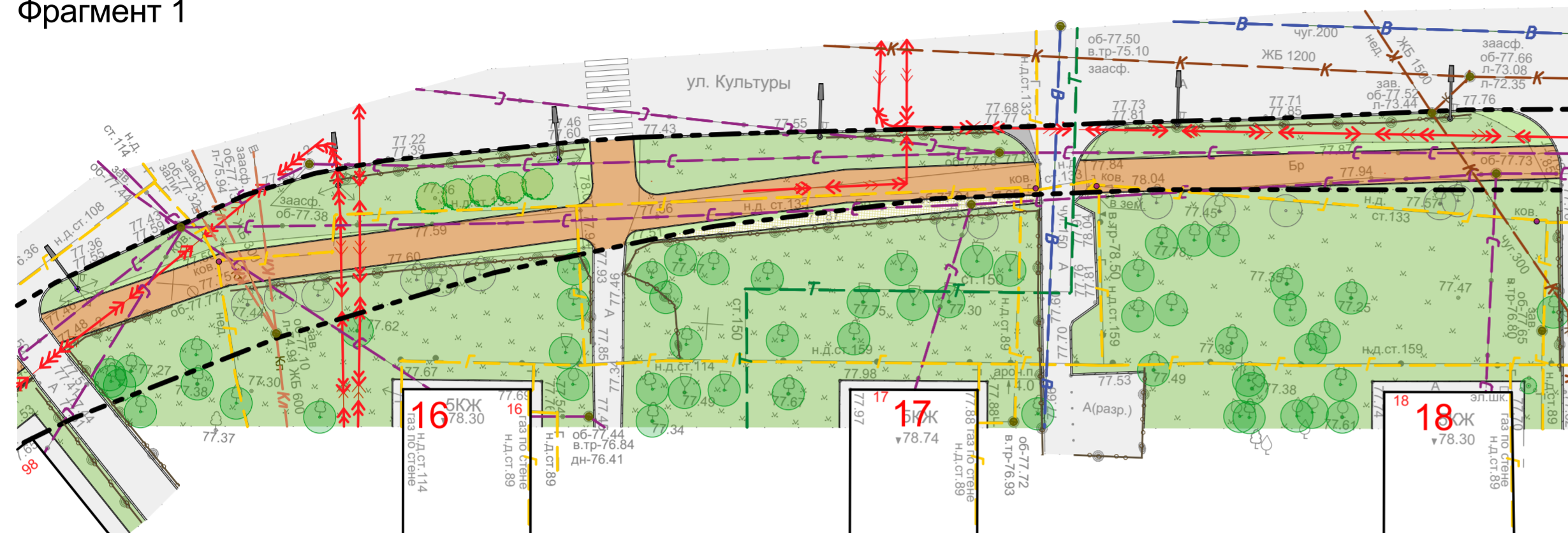


# Концептуальная схема архитектурно-планировочных решений. Фрагмент ул. Культуры д. 16-18, 98-104

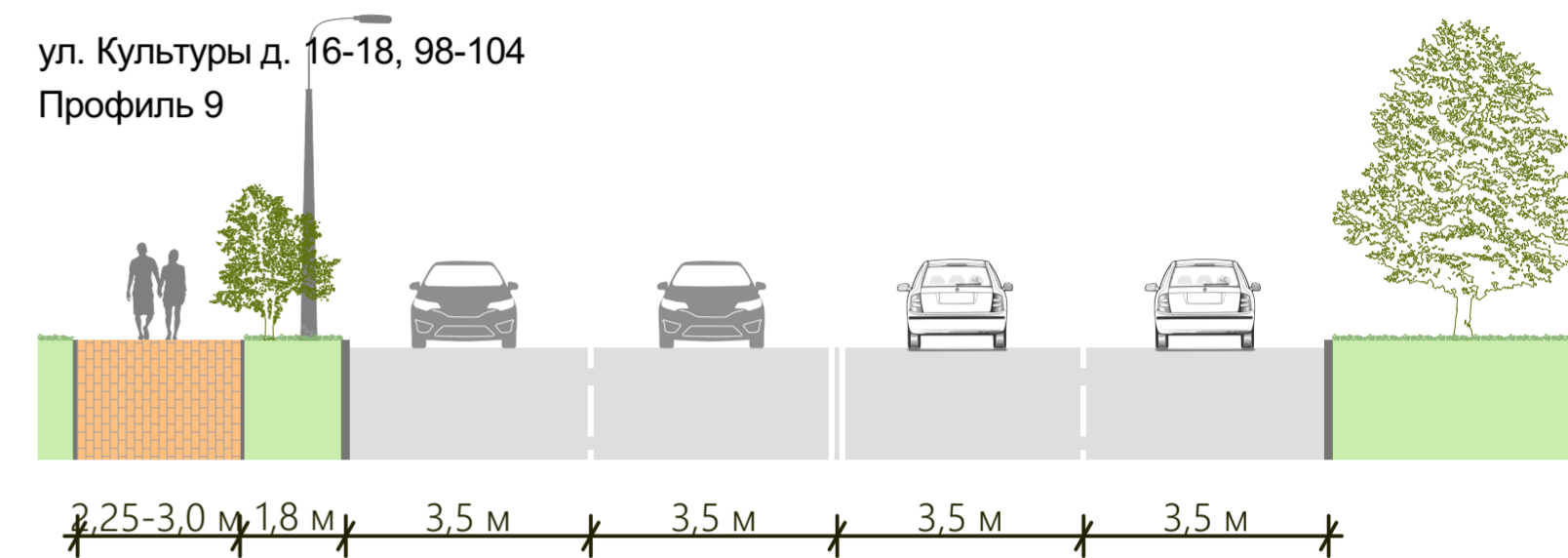
Ориентационная план-схема



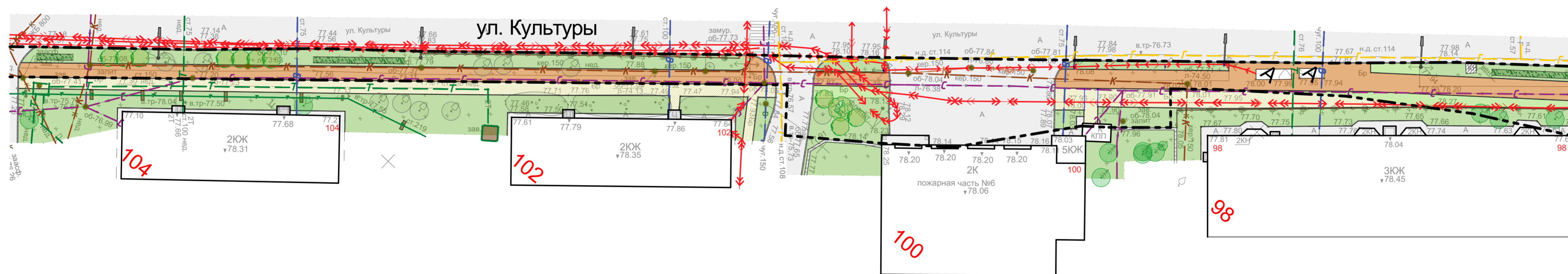
Фрагмент 1



ул. Культуры д. 16-18, 98-104  
Профиль 9



Фрагмент 2



Фрагмент 3

