МУНИЦИПАЛЬНОЕ
БЮДЖЕТНОЕ УЧРЕЖДЕНИЕ
НИЖЕГОРОДГРАЖДАНПРОЕКТ

Концепция

Культбаза в микрорайоне Северный



Нижний Новгород 2020
МБУ Нижегородгражданпроект

Культбаза в микрорайоне Северный (территория ограниченная ул.Газовской и ул. Мельникова, мечетью по ул.Мельникова д.7 и роддомом №3 по ул. Газовской д.3)
Архитектурно-ландшафтный анализ

Теннисная школа

Детский сад

Нижегородская соборная мечеть Тауба

Школа

Автопарковка

Знак "искусственная неровность"

Знак "пешеходный переход"

Знак "внимание, дети"

Место разведения костра

Тропы

Организованный вход на территорию / в здание

Неорганизованный вход (начало тропы, проход в ограждение и т.п.)

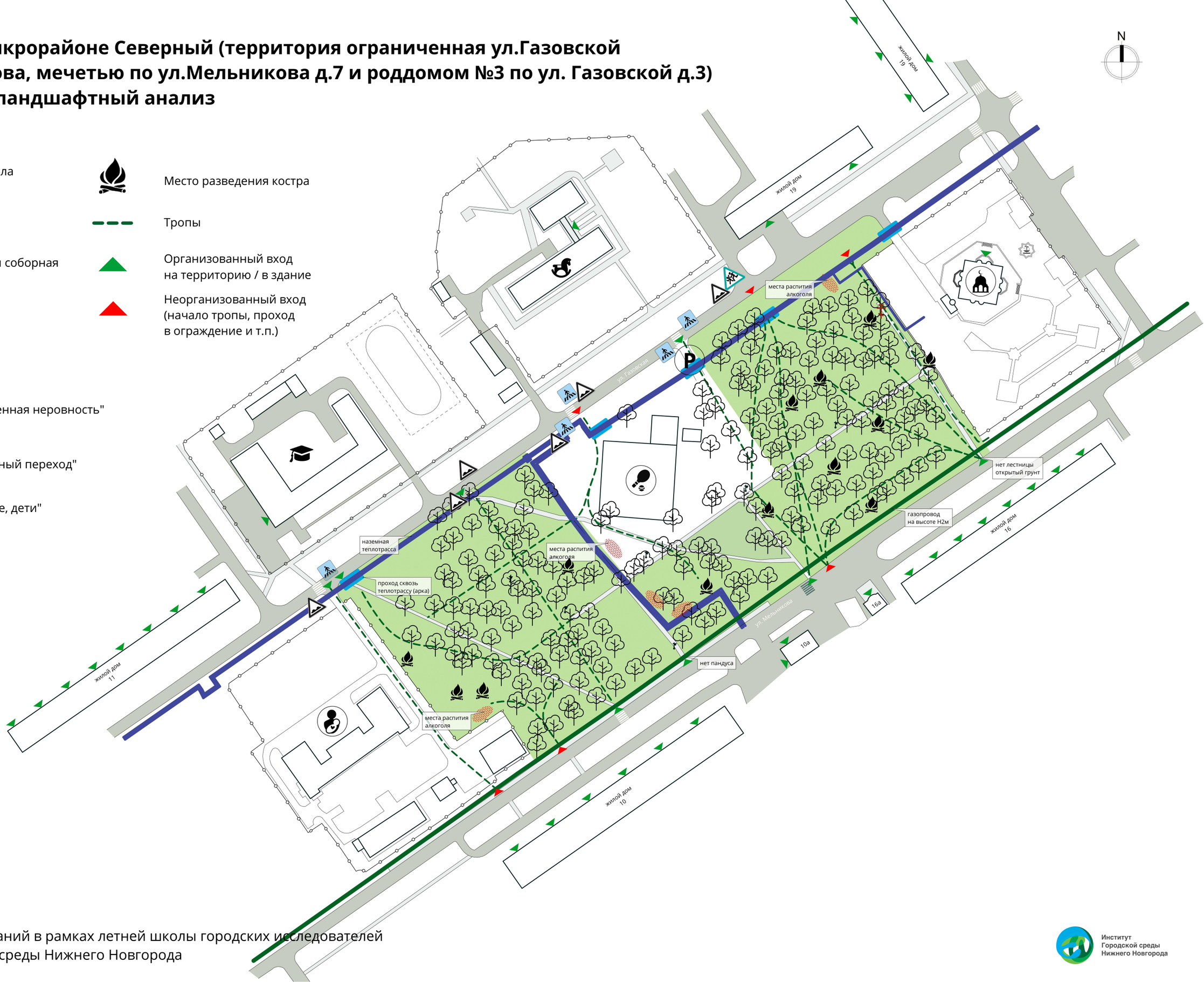

Материалы исследований в рамках летней школы городских исследователей
Института городской среды Нижнего Новгорода

Институт Городской среды Нижнего Новгорода

ПЕШЕХОДОПОТОК И ПРИМЕРНОЕ ФУНКЦИОНАЛЬНОЕ ЗОНИРОВАНИЕ ТЕРРИТОРИИ БЫВШЕЙ КУЛЬТБАЗЫ НА УЛИЦЕ ГАЗОВСКОЙ

к остановке на улице Дьяконова

улица Газовская

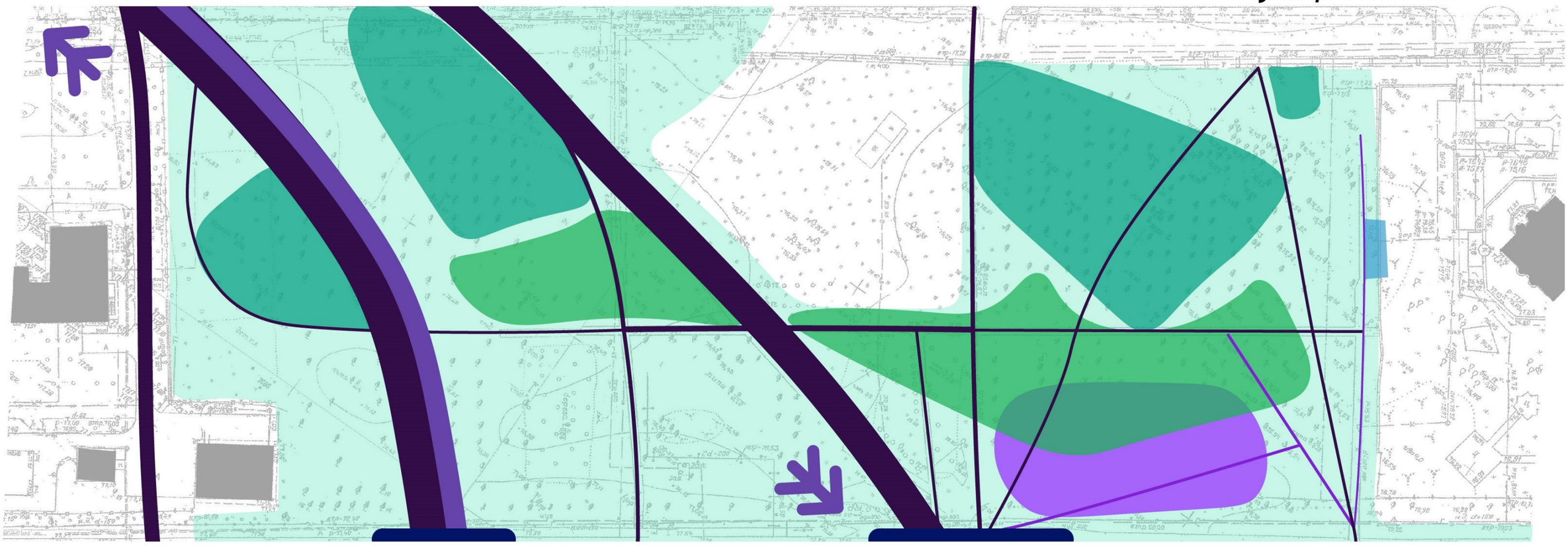

улица Мельникова

к станции метро Пролетарская

УСЛОВНЫЕ ОБОЗНАЧЕНИЯ

Пешеходопоток, чел./час

- *10*
- *20*
- *30*
- *40*
- *50*
- *60*
- *70*
- *80*

- *направления к местным центрам притяжения*
- *дополнительный пешеходопоток в вечерние часы пик*
- *опасные переходы, разрывающие пешеходную связь*
- *территория планируемого благоустройства*

Функциональное зонирование территории

- *зоны используемые для отдыха: употребления алкогольных напитков,приготовления шашлыка (преимущественно семьями)*
- *зоны активного выгула собак*
- *предположительное местоположение сцены*
- *надгробие, место памяти убитого здесь*

- *используемые, исходя из косвенных признаков, тропинки с нулевым пешеходопотоком в момент наблюдения*

Схема планировочных ограничений

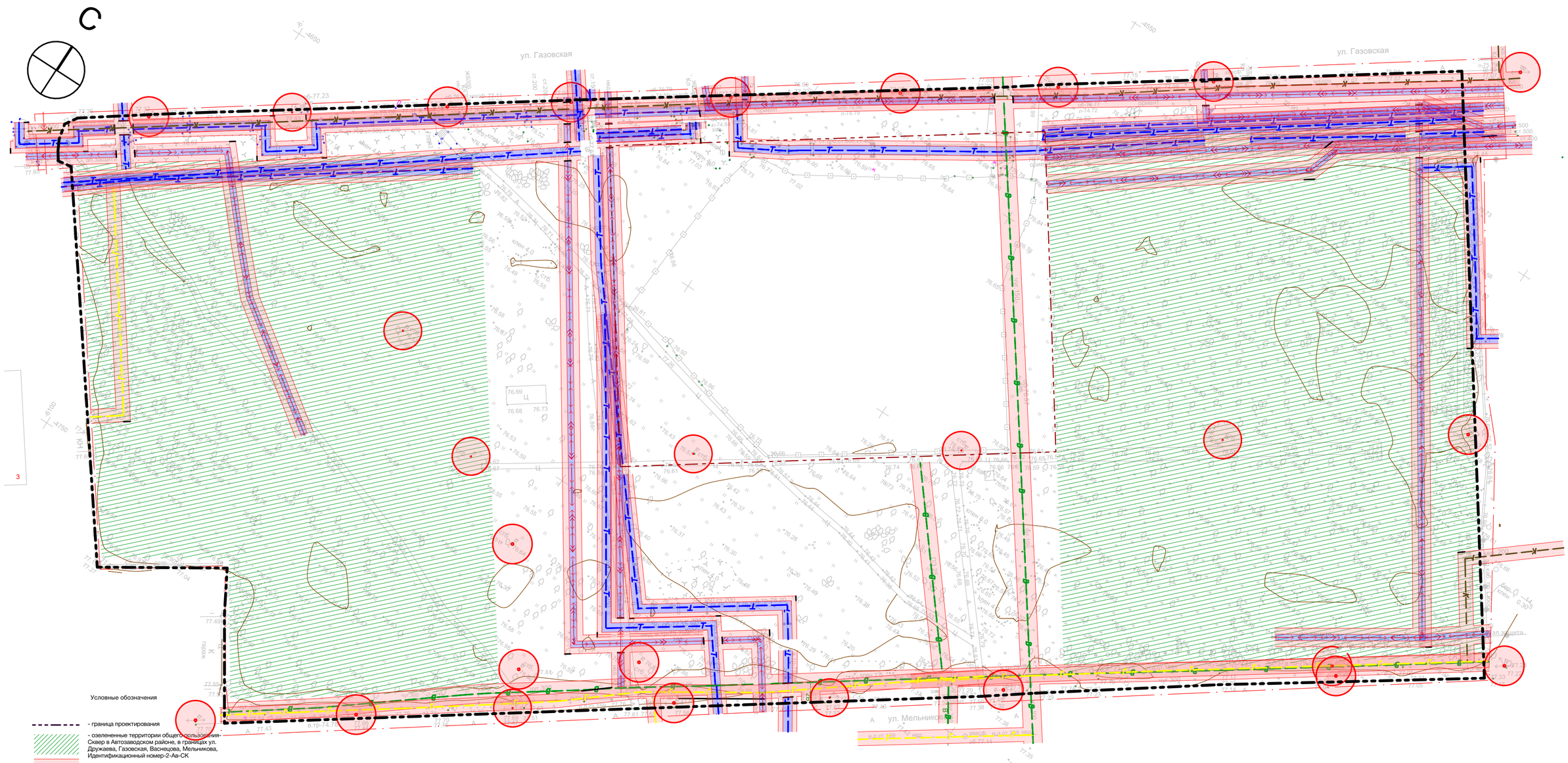

Схема функционального зонирования территории

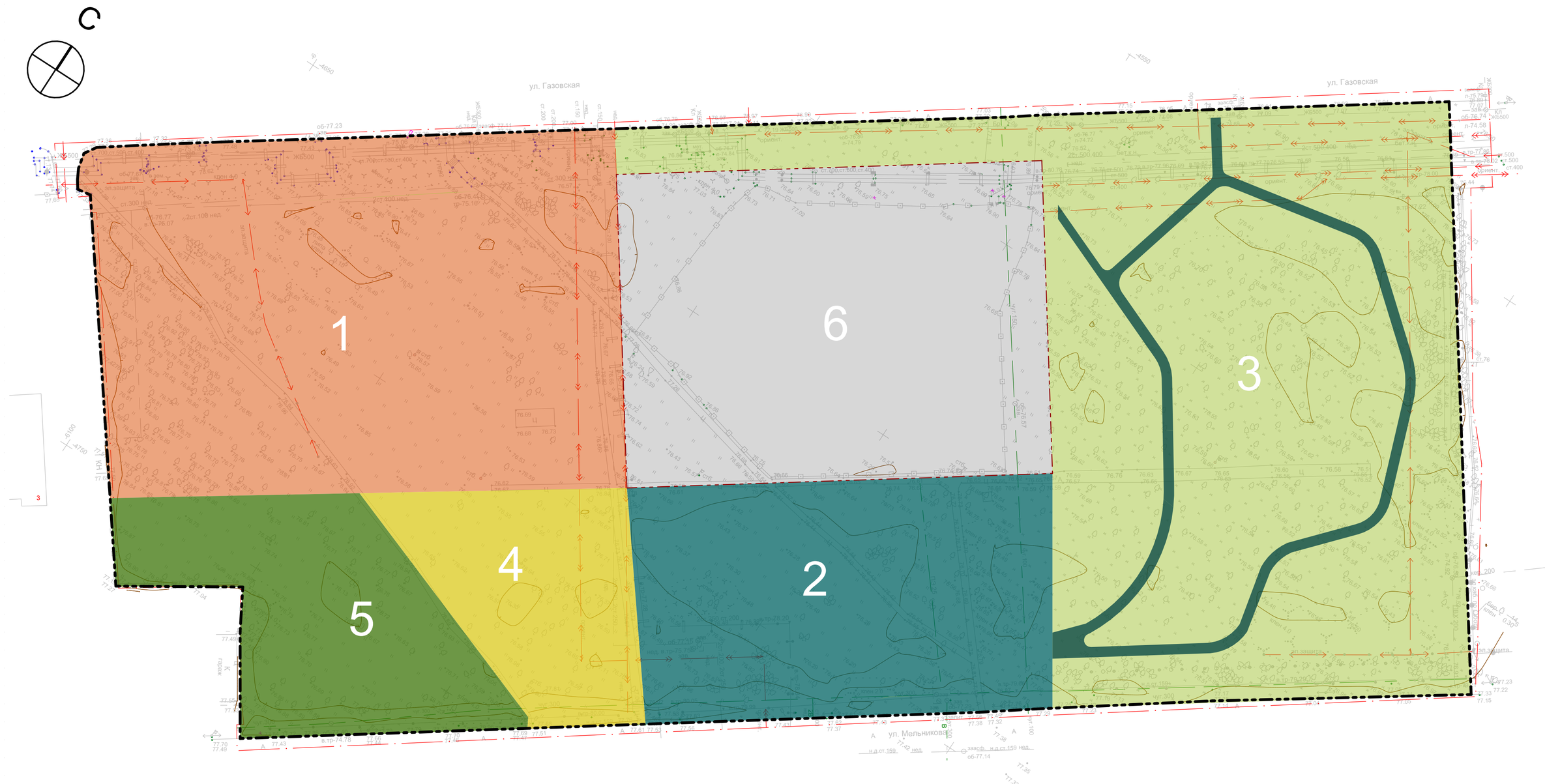

1. Зона культурного досуга
   - эстрада для массовых мероприятий и городских праздников
   - фестивальный газон с парковой мебелью
2. Спортивная зона
   - многофункциональная площадка для активных игр
   - площадка для развития физических навыков
   - площадка для игр в настольный теннис
3. Зона тихого отдыха
   - прогулочные маршруты
   - маршрут для бега, катания на велосипеде и роликах
   - лыжный маршрут
4. Детская игровая зона
   - зона для игр детей 5-15 лет
   - зона для игр детей 1-4 лет
5. Зона для выгула домашних животных
   - прогулочные маршруты
   - оборудование для тренировки
6. Зона образовательно-досуговых учреждений

Концептуальная схема архитектурно-планировочных решений



1. Эстрада
2. Парковые качели
3. Фестивальный газон с парковой мебелью (каток)
4. Открытая спортивная площадка теннисной школы
5. Мост над теплотрассой
6. Детская игровая зона 5-15 лет
7. Детская игровая зона 1-4 лет
8. Стол для игры в настольный теннис
9. Многофункциональная площадка MUGA 12х24м
10. Площадка для развития физических навыков
11. Вело-беговая дорожка
12. Технический тротуар
13. Тротуар вдоль ул. Газовской

Архитектурно-планировочные решения основных и видовых зон

1. Культурно-досуговая зона с эстрадой для районных мероприятий







2. Комплексная детская игровая зона








3. Многофункциональная площадка для активных игр







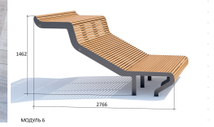

4. Площадка для развития физических навыков







Архитектурно-планировочные решения основных и видовых зон

1. Освещение





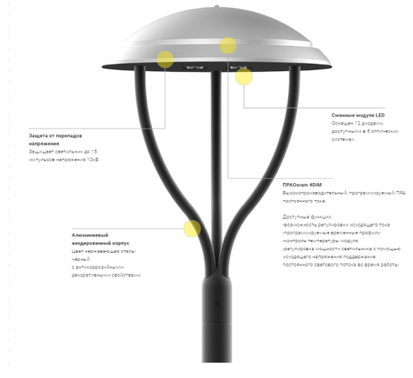

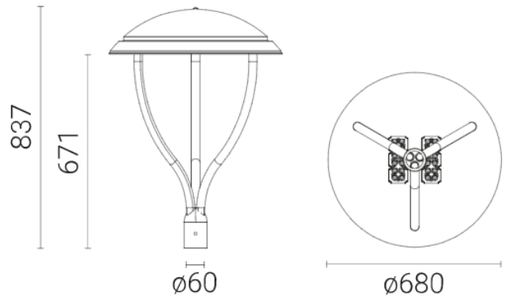

2. Озеленение















