МУНИЦИПАЛЬНОЕ
БЮДЖЕТНОЕ УЧРЕЖДЕНИЕ
НИЖЕГОРОДГРАЖДАНПРОЕКТ

Концепция

Сквер «Сосны»



Нижний Новгород 2020
МБУ Нижегородгражданпроект

Архитектурно-ландшафтный и инфраструктурный анализ территории

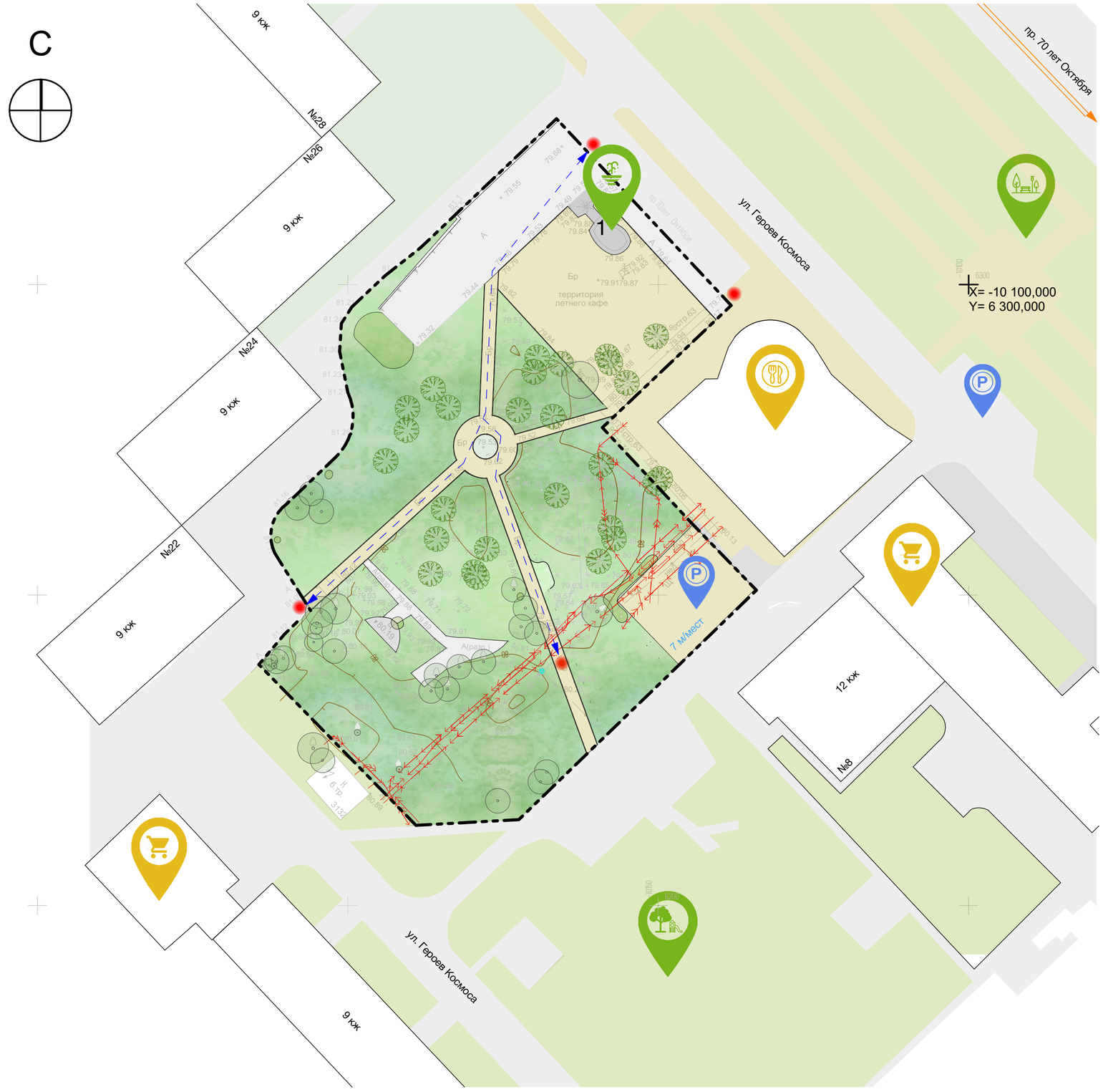

Условные обозначения

- граница проектирования
- группа деревьев и кустарников
- существующие лиственные деревья
- существующие хвойные деревья
- основные пешеходные связи
- входы на территорию
- силовой кабель
- кафе "у озера"
- магазин
- сквер 70 лет Октября
- придомовая территория
- фонтан
- парковка

- Асфальтовое покрытие
- Бетон
- Бордюр дорожный БР 100.30.15
- Бордюр тротуарный БР 100.20.8
- Дорожки и площадки с замощением бетонной брусчаткой
- Массив кустарников
- Подпорная стенка 240х55х45
- Подпорная стенка тип 2
- Подпорная стенка тип 3
- Существующий травостой



Схема планировочных ограничений

С

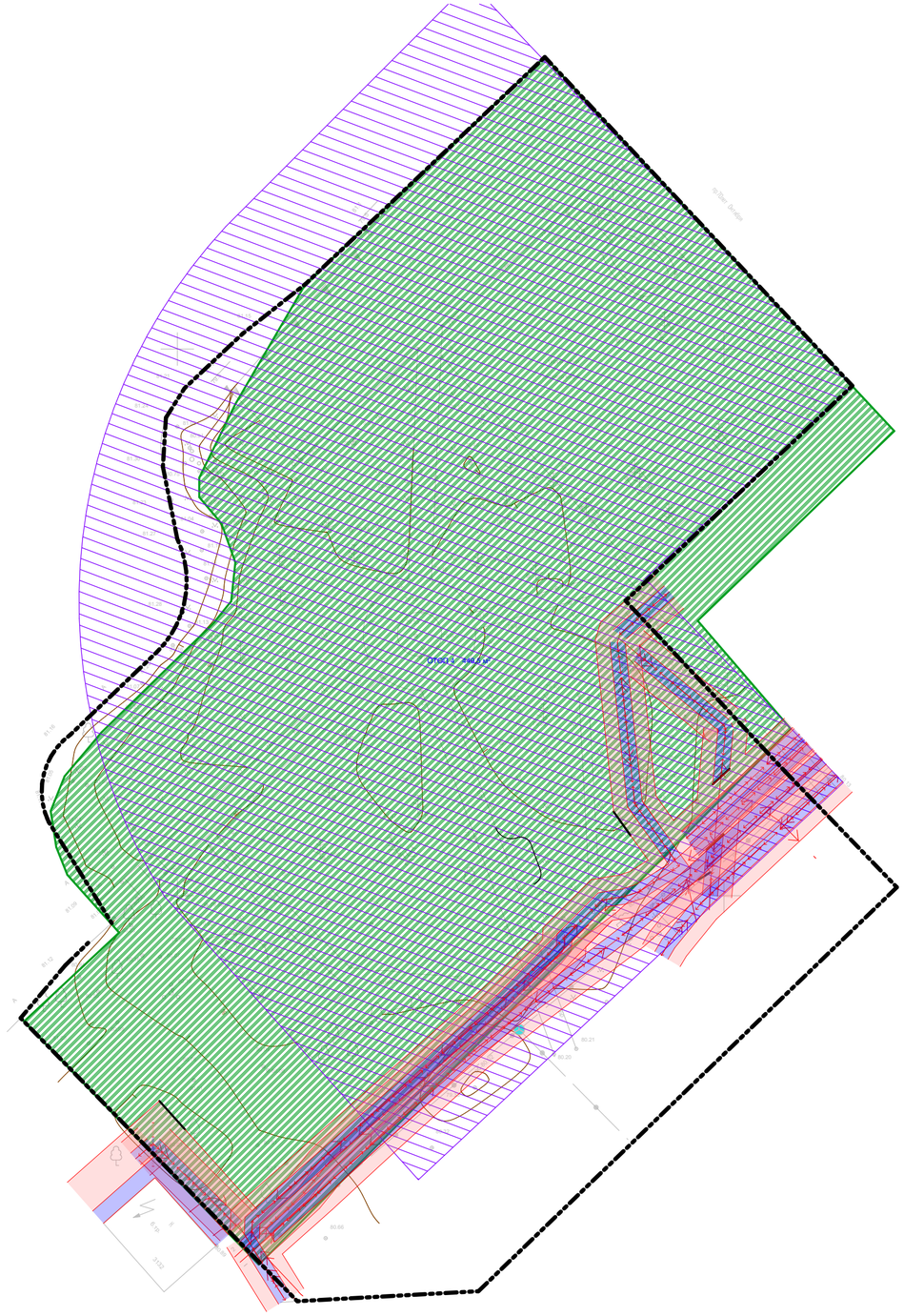

Условные обозначения

- граница проектирования
- зона ограничений посадок от силового кабеля
- озелененные территории общего пользования- Сквер "Сосны", Идентификационный номер-11-СР-СК
- граница санитарно-защитной зоны предприятия общественного питания (кафе) для ИП Зульфугарова С.А.

Схема функционального зонирования территории

С

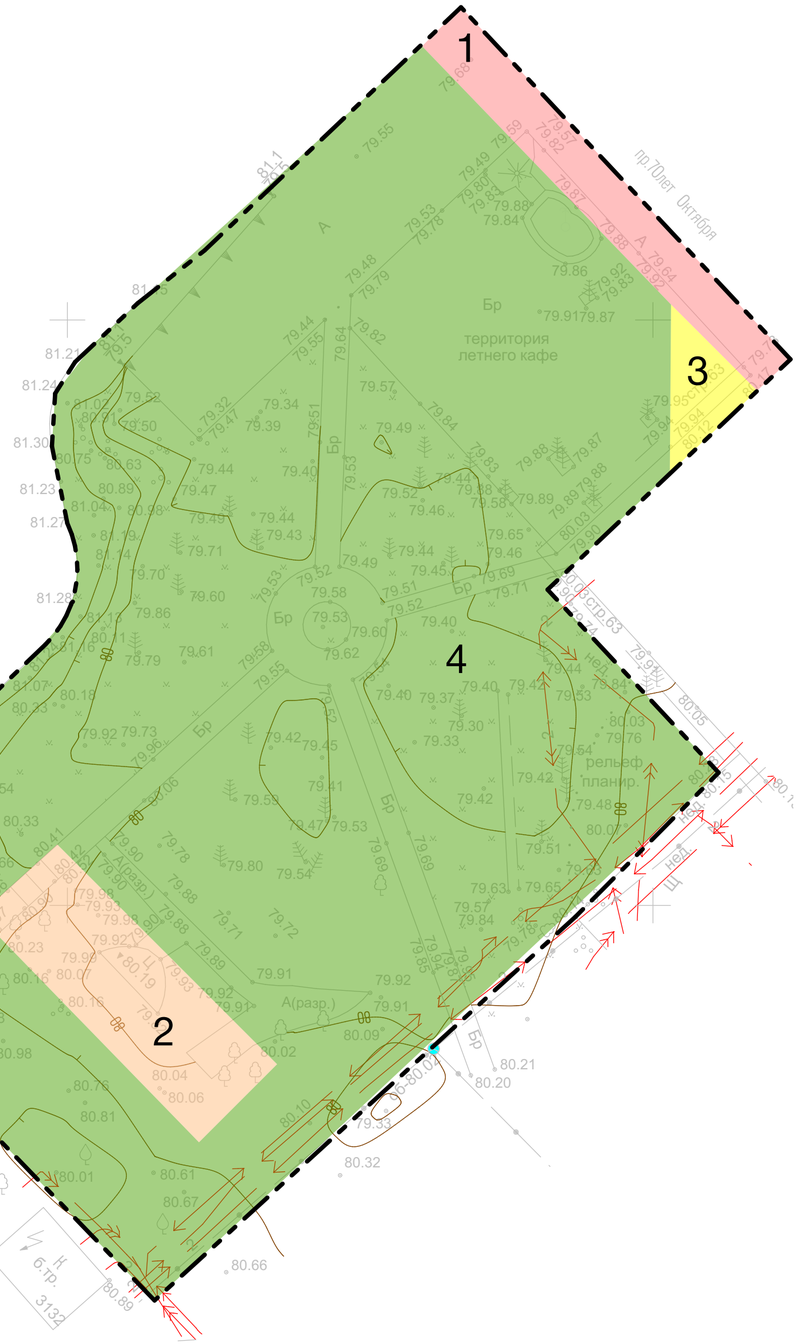

Экспликация функциональных зон (проект.)

1		Входная
2		Зона тихого отдыха
3		Фотозона
4		Прогулочная зона

Концептуальная схема архитектурно-планировочных решений





















Условные обозначения		
Усл. об.	Наименование	Прим.
	Асфальтовое покрытие	Существующий
	Восстановление напочвенного покрова	Новый
	Дорожки и площадки с замощением бетонной брусчаткой	Новый
	Мульчирование корой приствольных кругов проектируемых деревьев и кустарников	Новый
	Существующий травостой	Существующий
Усл. об.	Наименование	Прим.
01 Элементы благоустройства		
	Арка для фотозоны	Новый
	Круговая скамья для отдыха	Новый
	Пергола с изображениями (индивидуального изготовления)	Новый
	Скамья "Лондон"	Новый

Концептуальная схема архитектурно-планировочных решений




С